







D44

LEGENDA ZMĚNY Č. 3:

-  HRANICE ŘEŠENÉHO ÚZEMÍ (HRANICE K.Ú.)
- VEŘEJNÉ PROSPĚŠNÉ STAVBY**
-  DOPRAVNÍ INFRASTRUKTURA - PLOCHY A KORIDORY
-  KORIDOR PRO PŘELOŽKU SIL. III/448
-  ORIENTAČNÍ TRASY LÍMOVÝCH DOPRAVNÍCH STAVEB

ÚZEMNÍ PLÁN OBCE PŇOVICE **ZMĚNA Č. 3**
8. VEŘEJNÉ PROSPĚŠNÉ STAVBY 1 : 5000