






LEGENDA ZMĚNY Č. 3:

-  HRANICE ŘEŠENÉHO ÚZEMÍ (HRANICE K.Ú.)
-  HRANICE ZASTAVĚNÉHO ÚZEMÍ KE DNI 1.8.2000
-  HRANICE ZASTAVĚNÉHO ÚZEMÍ DOPLŇENÉHO ZMĚNOU Č.3 KE DNI 30.8.2015
-  HRANICE BPEJ
-  KÓD BPEJ

PLOCHY NAVRŽENÉ K ZÁBORU

-  VYMEZENÍ A OZNAČENÍ LOKALITY

KULTURA V DOTYČNÉ LOKALITĚ

-  ORNÁ PŮDA
-  TRVALÝ TRÁVNÍ POROST
-  ZAHRADA

ÚZEMNÍ PLÁN OBCE PŇOVICE **ZMĚNA Č. 3**
 7. NÁVRH VYNĚTÍ ZE ZPF 1 : 5000

ZPRACOVATEL : ING. ARCH. IRENA ČEHOVSKÁ, WELLNEROVA 14, OLMOUC BŘEZEN 2017